QUEST by deeper

ВАЖЛИВІ ОНОВЛЕННЯ



Наступне велике оновлення

Ви підтримували нас, коли ми запускали Quest, долаючи багато невідомого, і нам дуже приємно повернути вам частину цієї підтримки. Тому ми раді повідомити про велике безкоштовне оновлення, яке буде доступне для Quest в найближчому оновленні Fish Deeper.

Ми постійно прагнемо вдосконалювати наші продукти та послуги, і оновлення 1.46 **є значним кроком** на шляху **до цієї** мети.

Функції, представлені в цьому оновленні, засновані на відгуках, які ми зібрали від наших користувачів з моменту запуску Deeper Quest, і вплинуть як на нинішніх, так і на майбутніх користувачів Deeper Quest.



Оновлення 1.46

Список всіх функцій, що з'являться в Deeper Quest у липні цього року

1. 3D-мапування в реальному часі

Мабуть, найпопулярніша функція серед наших користувачів.

Deeper Quest, як і наш ехолот CHIRP+ 3, тепер може створювати персональні 3D карти глибин.
Знайти ідеальне місце для будь-якого рибалки стає значно простіше, а оскільки нанесена на карту місцевість зберігається, він завжди може перевірити, де знаходяться його улюблені місця.

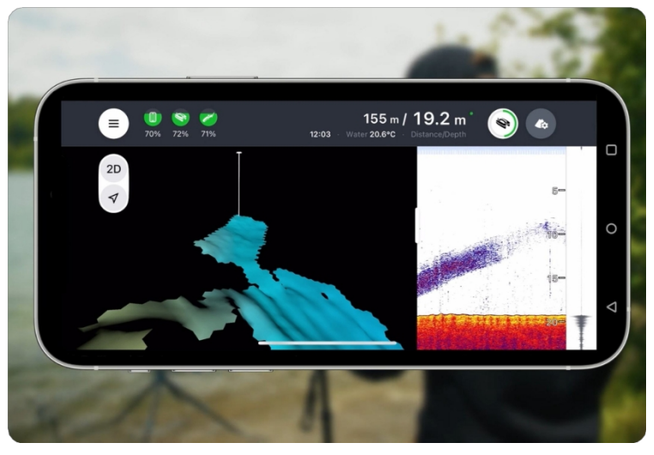

Цінність для користувачів
Новий спосіб перегляду дна озера значно підвищує чіткість і дозволяє швидше знаходити придатні для риболовлі місця.

2. Сонарні мітки

При довгому натисканні на показники сканування, з'являється позначка, що показує точне місцезнаходження сонара на карті в цій частині сканування. Працює з минулими скануваннями, а також з ехолотами Deeper і човником Quest.

Цінність для користувачів
Дозволяє користувачам легко позначити місце, яке їх зацікавило, без необхідності переходити між різними частинами сканування.

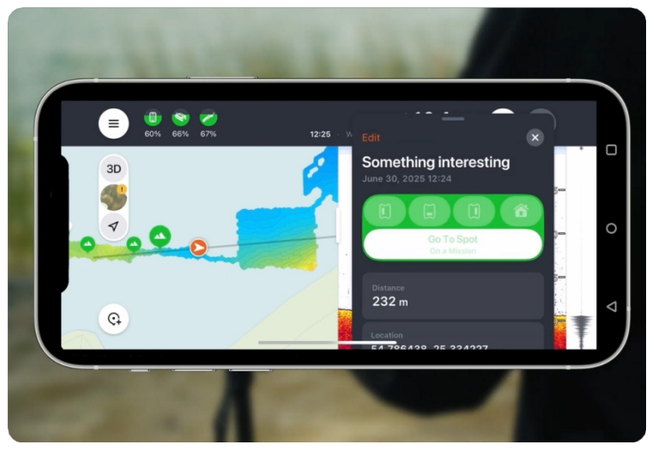

See it in action on our YouTube channel
www.youtube.com/buydeeper

Get tips and the latest news on our Facebook page
www.facebook.com/deepersonar

Find full product details, reviews and comparisons
www.deepersonar.com

3. Редагування початкової точки

Ми додали можливість змінювати початкову точку після того, як Quest автоматично встановить її у воді, але не під час місії. Це дає користувачам більше контролю над використанням Quest.

Цінність для користувачів
Зручно для користувачів, коли вони починають місію поблизу свого рибальського спорядження, оскільки тепер вони можуть змінити початкову точку призначення на іншу, запобігаючи можливому заплутуванню волосіні з човном.



4. Приховування шляху сканування човна

Додано можливість приховати шлях руху на мапі. Також покращено швидкість човна в місіях на автопілоті.

Цінність для користувачів
Зменшення візуального захаращення та пришвидшення місій Автопілота.

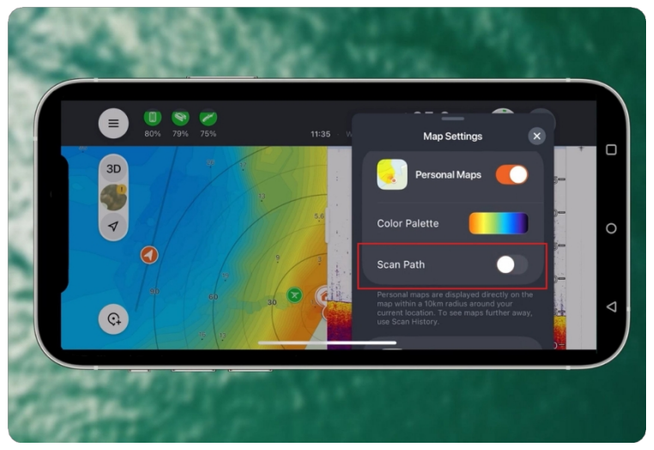

Забезпечення успіху та причетності до підтримки

Забезпечення підтримки клієнтів найвищої якості є одним з основних принципів Deeper. Таким чином, ми здійснюємо підтримку клієнтів Quest власними силами, зменшуючи навантаження на вашу команду і гарантуючи, що кожен запит розглядається тими самими людьми, які беруть участь у повсякденній роботі Deeper і більш ніж добре знайомі з продуктами та послугами.

Зусилля та успіхи наших команд підтримки підтверджуються середнім показником задоволеності клієнтів у 92%, якого ми досягли цього року. Крім того, будь ласка, зверніть увагу, що ви можете надсилати запитання ваших клієнтів щодо Quest нам на support@deeper.eu, і ми будемо раді відповісти на їхні запити.

92%

задоволеність клієнтів

Зусилля та успіхи нашої команди підтримки очевидні



See it in action on our YouTube channel
www.youtube.com/buydeeper

Get tips and the latest news on our Facebook page
www.facebook.com/deepersonar

Find full product details, reviews and comparisons
www.deepersonar.com